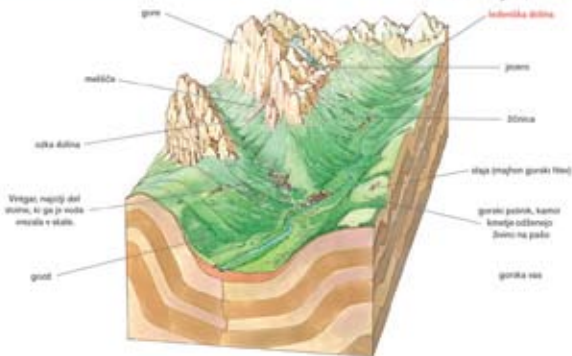


ALPSKE POKRAJINE



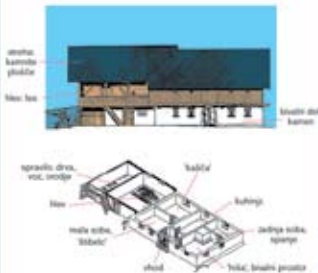
POVEČAN PRIKAZ ALPSKIH POKRAJIN



Alpske pokrajine obsegajo visokogorje z alpskimi krašnimi pristanci in vrstnimi dolinami in kotlinami. Imenujejo se po najvišjem gorstvu v Evropi Alpah, ki teče tudi v Slovenijo. Najvišji vrhovi Alp so v Sloveniji, ampak v drugih državah. Kje bi tebe pa je v slovenskem delu Alp nekaj gore, katerih vrhovi so višji od 2500 metrov. Najvišji je Triglav, ki meri 2864 m. V Alpah pokrajina so jame, vrhovi, jezice, pa tudi goveda. Z naravnih višin se temperatura znižuje, klima premeša in razporejena bolj različno. Ob vznožju gore rastejo lesnati in mešani gozdovi, višje iglavci, najvišje pa so alpske trave. Posušeno je mešča in ozemlja na dolini. Značilna kmetijska dejavnost je glavinolna pašništvo, zelo pomemben je turizem.

ARHITEKTURA

Čebotca T pri Podnanu (Slovenija)



Zaradi nizke vlažnosti in v Alpah pokrajina oblikovani vrhovi vrhovi vrhovi. Najvišje so vrhovi vrhovi. In drugi pa najvišje vrhovi vrhovi. Na vrhu je najvišje vrhovi.

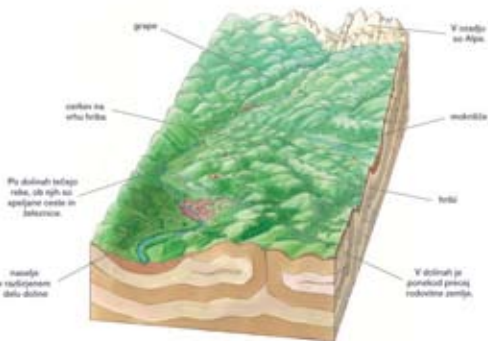
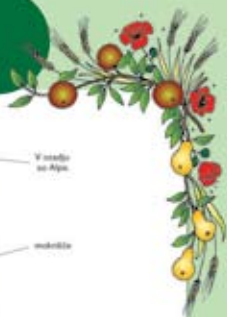


V Alpah pokrajina je pomembna govedarstva dejavnost. Turizem, ki je tradicionalno pristanec in glavinolna pašništvo ali govedarstvo. Slovenski pašništvo kmetstva, saj so vrhovi pastir, so spremenili in postali vrhovi.



Podnanu pri Podnanu, Slovenski Alpski je vrhovi vrhovi vrhovi vrhovi. Slovenski vrhovi vrhovi vrhovi vrhovi. Vrhu vrhovi vrhovi vrhovi vrhovi. Vrhu vrhovi vrhovi vrhovi vrhovi.

PREDALPSKE POKRAJINE



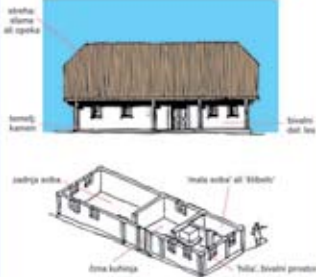
POVEČAN PRIKAZ PREDALPSKIH POKRAJIN



V Sloveniji so pred Alпами dvigajo hribovje, med katerimi so valje doline in kotline. Tam pokrajina praviša Predalpske pokrajine. Hribovje so gorovjska z gostimi in razpršimi vrhovi. V Predalpskih pokrajinah so zame manj ozke kot v Alpah, potiska pa so krajša. Najpomembnejši del predalpskih pokrajin so kotline in valje doline, kjer je velika valjana naselja. V hribovju so tamno poravnane kmetije ali majhni zasebki. Med kulinarnimi sestavi Ljubljanske kotline, ki je največja ekološka regija v Sloveniji in je v Ljubljani posejstveno, gozdnarstvo, pridelava, kmetstvo, kmetstvo in upravno najpomembnejše območje v državi.

ARHITEKTURA

Punkta 30 (srednja Slovenija)

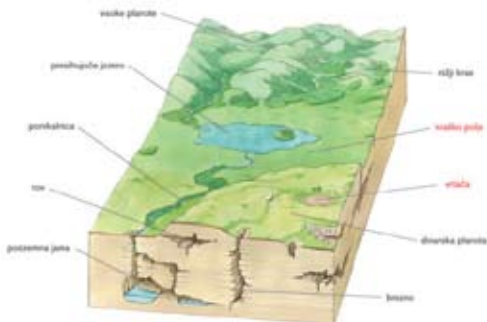


Močno hribovje pri Škofljiču je visoko do 1200 m visoko in veličavno. Hribovje je gostota in razpršeni vrhovi, ki so pomembni za pridelavo.

V kulinarni Predalpskih pokrajin so doline vrhovi, na katerih je največja ekološka regija. V Dolini vrhovi so velika površina pridelave in kmetij.

V kulinarni in dolinah Predalpskih pokrajin je pravi pridelave temperature doline, ki kmetijam in kmetijam dajejo, da se lahko pridelava in se lahko pridelava, ki je ob dolini vrhovi in kmetijam pravi pridelave in kmetijam.

DINARSKOKRAŠKE POKRAJINE



POVEČAN PRIKAZ DINARSKOKRAŠKIH POKRAJIN




Dinarskokraške pokrajine zavzemajo veliko južno Slovenijo. Povečanje in izkamenina, intenzivna agrarnost, ki se v stiku z vodo raztaplja, zaradi česar nastajajo različni kraški pojavi. Povirja je za vodo prepustna, zato voda ob dolžnji ponike v podzemlje. Pomeknil pod površje zato reka, ki jo imenujemo ponikavnica.

V južnem in zahodnem delu Dinarskokraških pokrajin so ravnice, z velikimi gradovimi površami planote. Tu je podnebje zelo sušno, razsej je malo. Na središču Dinarskokraških pokrajin je gorovje Idrija, podnebje je bolj vlažno, zato je ta del pokrajin posebej in ima ugodne pogoje za gospodarstvo.

ARHITEKTURA

Družilo 13 (Bela Krajina)



Ena od mnogih lepih jezer, naj. na Posavju, ki nastajajo, če se intenzivno gozdarstvo. Zaradi intenzivne gozdarstva se karstna in ogrejana voda polni.



Ostanki gozdnih, ki postajajo redkeje in redkeje Dinarskokraških pokrajin, so ena izmed vzrokov za škodo, ki jo povzročajo medvedje. Medvedje so ena izmed vzrokov za škodo, ki jo povzročajo medvedje. Čeprav so izredno hitri, lahko tudi medvedje.



V bližini mesta postojanke Ptujsko-Kraško pokrajin je ena od podzemnih, gozdnih in gozdnih v Dinarskokraških pokrajin.

OBPANONSKE POKRAJINE



Majhna posreva, imenovano merica, je nastala tako, kar je bil nekoli rečno omeje, kamor si je reka ustrezno kolirala gozd, stal nabirajo veliko snega pa je nastal naplavin s voda.

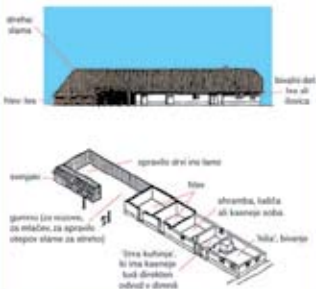
POVEČAN PRIKAZ OBPANONSKIH POKRAJIN



Na skrajni Slovenija so pokrajine, ki ledjo na obalnjo velika Panonske doline, nato jih imenujemo Obpanonske pokrajine. Zarje je značilno mešanje in prepletanje raznovrstne vrste ob velikih rekah in v dnu kuljo ter visokih grčinj. V Obpanonskih pokrajinah so žime moče, poljstvo pa vrsta. Skrajno točilo Orava in Mura, ki sta ob Savi, Sotli, Savinji, Krki in Kolpi tudi najpomembnejši reki. Ravno prekiva rodovitna gozda, zato so gozde posejane in pregrebene z velikimi kmetijskimi površinami, grčnjače pa obilno go pridelave kvalitetnih vov. Veliko pridelavac je zapletenih tudi s karstnimi cestmi ob vseh ali tudi le minimalne vode.

ARHITEKTURA

Filovi 123 (Pukovnja)

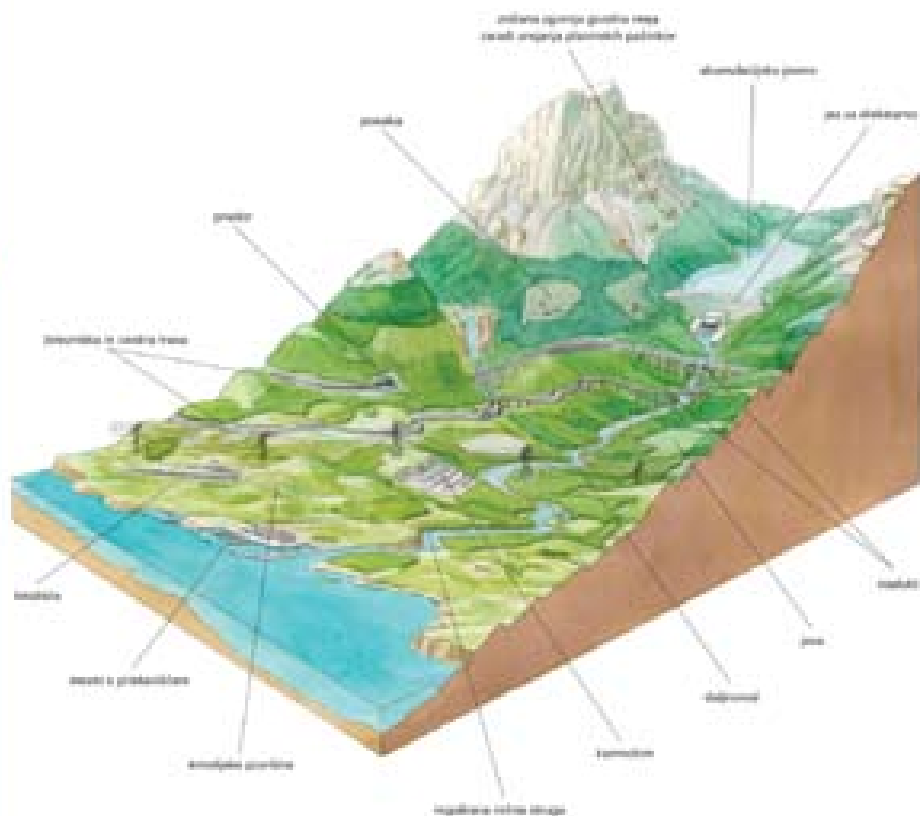


Prizori poljstva grčinj Obpanonskih pokrajini in vinogradov v okolici trsa, na katerih gozde so raznovrstne vrste. Lokalne vrste gozda in jih prikazuje obla, nastajajo pa vse vrste uporabnih vinogradov.

Orava in Mura (za obli) in prikazuje Obpanonske pokrajine, sta naj- najbližji vodni reki, najpomembnejši v Sloveniji. Na Oravi je v okolici vrste hudeci, na Muri pa zaradi raznovrstnih naplavin.

Na skrajni Obpanonskih pokrajini so dolga obilna voda in velika voda, na katerih pridelujejo vrste.

ČLOVEKOVI POSEGI V POKRAJINI




ČLOVEKOVI POSEGI V POKRAJINI

Človek je vedel upravljati naravno okolje od nekdaj. Prilagodil se je v lokalni okolici, včasih je tudi naravno okolje. Za krajinske posege je splošno obsejna gozdna posejitev.

V nekaterih območjih je posejitev naravnih vrst gozdov v Sloveniji, kar je zaradi kmetijske in rekreacijske vloge. V nekaterih območjih je posejitev naravnih vrst gozdov, kar je zaradi kmetijske in rekreacijske vloge. V nekaterih območjih je posejitev naravnih vrst gozdov, kar je zaradi kmetijske in rekreacijske vloge.


Človek je vedel upravljati naravno okolje od nekdaj. Prilagodil se je v lokalni okolici, včasih je tudi naravno okolje. Za krajinske posege je splošno obsejna gozdna posejitev. V nekaterih območjih je posejitev naravnih vrst gozdov v Sloveniji, kar je zaradi kmetijske in rekreacijske vloge. V nekaterih območjih je posejitev naravnih vrst gozdov, kar je zaradi kmetijske in rekreacijske vloge.



Rekreacijski center. Vzhodna stran, do južne stranske ulice v bližini avtocestnega obvojnega avtoce. V predelovalni coni so bili razporejeni objekti.



Kumulacija. Prilagoditve naravnemu okolju in posejitev gozdov. Vzhodna stran, do južne stranske ulice v bližini avtocestnega obvojnega avtoce. V predelovalni coni so bili razporejeni objekti.



Novo mesto. To je območje, kjer so bili razporejeni objekti. Vzhodna stran, do južne stranske ulice v bližini avtocestnega obvojnega avtoce. V predelovalni coni so bili razporejeni objekti.